



S.A.F. – C.A.I.
SOTTOSEZIONE DI SAN DANIELE DEL FRIULI
"Mario Micoli"



9 marzo 2025

CASERA DITTA






Foto Paolo Govetto

Partenza:	ore 7.30 San Daniele presso Eurospar ore 7.45 DIGNANO presso Bar da Rico
Mezzo di trasporto:	mezzi propri
Cartina tabacco:	021
Grado di difficoltà:	EE attrezzature da trekking
Dislivelli e tempi:	m   500 tot. ore 5 soste escluse
Coordinatori:	Garlatti Costa E. tel 3355807421 / Pillinini R. tel. 3311060766

ITINERARIO

Da S.Daniele si prosegue per Dignano (al " Bar da Rico " c'è il secondo punto di ritrovo) , quindi SPILIMBERGO - MANIAGO - MONTEREALE - BARCIS - CIMOLAIS – ERTO. . Sempre sulla statale si prosegue in direzione della diga del Vajont. Circa 300 m. dopo il distributore di carburante che si nota sulla destra, si imbuca a sinistra la strada per la località Pineda. Oltre alle indicazioni per casera Ditta, c'è un cartello per il parcheggio delle autocorriere. Presso lo slargo a queste dedicato si compatta il gruppo delle auto. Si prosegue quindi per qualche chilometro fino a parcheggiare nei pressi della strada forestale, punto di inizio della escursione.

PERCORSO

Ci si incammina lungo il sentiero CAI 905 che su comoda sterrata e con varie pendenze ci porta a percorrere la selvagia Val Mesath fino a giungere ad uno spiazzo dove sulla sinistra il sentiero prosegue verso la casera Ditta. In questo punto ed in alternativa al percorso diretto, si deciderà se allungare il tragitto passando per casera Gnam. Seguendo invece il sentiero 905, si scende attraverso un bosco, si attraversa un affluente del torrente principale e si prosegue quindi con vari saliscendi fino ad un ponticello. Una breve salita ci farà raggiungere il rifugio casera Ditta nella piana del Mesath. Questo è uno dei luoghi più nascosti delle Dolomiti friulane dominate dalle maestose cime del monte Toc, dalla Croda Bianca, dal Cimon di Valbona e dal Col Nudo. Qualunque sia stato il tragitto dell'andata, il rientro avverrà percorrendo il sentiero 905 previsto in origine.

BUONA ESCURSIONE!

I Referenti dell'escursione possono, in ogni momento, a loro insindacabile giudizio, in considerazione delle condizioni atmosferiche e/o valutazioni tecniche sulla difficoltà del percorso in rapporto alle capacità dei partecipanti:

- a) **Modificare, in tutto o in parte, il percorso ed eventualmente disporre la rinuncia ad intraprendere il percorso stesso.**
- b) **Escludere dalla partecipazione all'escursione quanti non ritenuti idonei, per capacità o per carenza di equipaggiamento**

In caso di previsioni meteo avverse controllare il giorno precedente la gita l'eventuale e-mail di disdetta della stessa o telefonare ai coordinatori

Il partecipante all'escursione deve leggere e comprendere il programma sopra riportato con particolare riguardo alle difficoltà alpinistiche ed all'attrezzatura necessaria, accettare integralmente il regolamento ed essere consapevole che la partecipazione alla presente escursione presenta un sia pur minimo grado di rischio non eliminabile; pertanto deve accettare tali rischi impegnandosi **ad osservare scrupolosamente tutte le prescrizioni che verranno impartite dai Coordinatori/ Capogita e/o accompagnatori**. In merito a ciò esonera le strutture del CAI e le persone suindicate da ogni qualsivoglia responsabilità per infortuni ed incidenti che dovessero accadere durante lo svolgimento della gita rinunciando altresì ad ogni azione sia in sede penale che civile nei confronti dei soggetti summenzionati. Deve altresì considerare l'impegno fisico previsto che richiede la consapevolezza di trovarsi in buona salute e di essere in grado di poter svolgere l'attività programmata. Deve infine sottoscrivere la domanda di partecipazione alla presente escursione.

SOTTOSEZIONE DI SAN DANIELE DEL FRIULI

Via Udine 4 – San Daniele del Friuli

Orario: giovedì 20:45-22:30 tel. 3887283007

posta: caisandaniele@yahoo.it

web: www.caisandaniele.it (seguici anche su **facebook**)